

Amtsblatt

für den Landkreis Forchheim

Nr. 1 / 2019

Mittwoch, 9. Januar 2019

2. Woche

Herausgeber: Landratsamt Forchheim
Am Streckerplatz 3
91301 Forchheim

Telefon: (091 91) 86 - 1001
Telefax: (091 91) 86 - 1008

E-Mail: BueroLandrat@lra-fo.de
www.lra-fo.de

1.

Az.: 44-6451-65/18

BEKANNTMACHUNG

zur vorläufigen Sicherung des vom Wasserwirtschaftsamt Kronach ermittelten Überschwemmungsgebietes der Trubach (Gewässer II. Ordnung) von Fluss-km 0,000 – 15,050

Die Hochwasserereignisse der vergangenen Jahre haben gezeigt, dass es wichtig ist, aktiv vorzusorgen, um Hochwasserschäden zu minimieren. Eine Voraussetzung dafür ist, die Gebiete zu ermitteln, die bei Hochwasser voraussichtlich überschwemmt werden. Das Bayerische Wassergesetz (BayWG) verpflichtet deshalb die Wasserwirtschaftsämter, die Überschwemmungsgebiete in Bayern zu ermitteln und zu kartieren (Art. 46 Abs. 1 BayWG).

Grundlage für die Ermittlung des Überschwemmungsgebietes ist das 100-jährliche Hochwasser (Bemessungshochwasser – HQ100). Ein 100-jährliches Hochwasser wird im statistischen Mittel in 100 Jahren einmal erreicht oder überschwemmt. Da es sich um einen statistischen Wert handelt, kann dieser Abfluss innerhalb von 100 Jahren auch mehrfach auftreten.

Für die Trubach im Bereich Fluss-km 0,000 – 15,050 Gewässer II. Ordnung, im Landkreis Forchheim wurde das Überschwemmungsgebiet berechnet und in den anliegenden Übersichtsplänen dargestellt. Es wird ausdrücklich darauf hingewiesen, dass es sich dabei um die Ermittlung und Dokumentation einer von Natur aus bestehenden Gefährdungslage und nicht um eine durchgeführte oder veränderbare Planung handelt.

Die bei einem Bemessungshochwasser überschwemmten Flächen sind in dem beigelegten Übersichtsplan M = 1 : 25.000 grau hinterlegt. Detaillierte Lagepläne im Maßstab M = 1 : 2.500 können im Landratsamt Forchheim, Oberes Tor 1, 91320 Ebermannstadt, 1. Stock Zimmer 108 sowie im Markt Egloffstein, Markt Pretzfeld, der Gemeinde Obertrubach und in der Stadt Gräfenberg täglich während der üblichen Dienstzeiten eingesehen werden.

Mit dieser Bekanntmachung gelten die als Überschwemmungsgebiet dargestellten Flächen als vorläufig gesicherte Gebiete. Damit sind folgende Rechtswirkungen verbunden:

Im vorläufig gesicherten Überschwemmungsgebiet sind untersagt

1. gemäß § 78 Abs. 1 i. V. m. Abs. 8 Wasserhaushaltsgesetz (WHG) die Ausweisung neuer Baugebiete im Außenbereich in Bauleitplänen oder sonstigen Satzungen nach dem Baugesetzbuch, sofern die Ausweisung nicht ausschließlich der Verbesserung des Hochwasserschutzes dient; ausgenommen sind auch Bauleitpläne für Häfen und Werften,

Inhaltsverzeichnis:

Landratsamt:

1. BEKANNTMACHUNG, zur vorläufigen Sicherung des vom Wasserwirtschaftsamt Kronach ermittelten Überschwemmungsgebietes der Trubach (Gewässer II. Ordnung) von Fluss-km 0,000 – 15,050
2. 56. Sitzung des Kreisausschusses am Donnerstag, 24.01.2019 um 16:00 Uhr im Landratsamt Forchheim, Kulturraum St. Gereon, Nürnberger Straße 1, 91301 Forchheim

Sparkasse Forchheim:

1. Kraftloserklärung

2. gemäß § 78 Abs. 4 i. V. m. Abs. 8 WHG die Errichtung oder Erweiterung baulicher Anlagen nach den §§ 30, 33, 34 und 35 des Baugesetzbuchs.

Dies gilt nicht für Maßnahmen des Gewässerausbaus, des Baus von Deichen und Dämmen, der Gewässer- und Deichunterhaltung und des Hochwasserschutzes sowie des Messwesens.

3. gemäß § 78a Abs. 1 i. V. m. Abs. 6 WHG

3.1 die Errichtung von Mauern, Wällen oder ähnlichen Anlagen, die den Wasserabfluss behindern können,

3.2 das Aufbringen und Ablagern von wassergefährdenden Stoffen auf dem Boden, es sei denn, die Stoffe dürfen im Rahmen einer ordnungsgemäßen Land- und Forstwirtschaft eingesetzt werden,

3.3 die Lagerung von wassergefährdenden Stoffen außerhalb von Anlagen,

3.4 das Ablagern und das nicht nur kurzfristige Lagern von Gegenständen, die den Wasserabfluss behindern können oder die fortgeschwemmt werden können,

3.5 das Erhöhen oder Vertiefen der Erdoberfläche,

3.6 das Anlegen von Baum- und Strauchpflanzungen, soweit diese den Zielen des vorsorgenden Hochwasserschutzes gemäß § 6 Abs. 1 Satz 1 Nummer 6 und § 75 Abs. 2 WHG entgegenstehen,





3.7 die Umwandlung von Auwald in eine andere Nutzungsart.

Dies gilt nicht für Maßnahmen des Gewässerausbaus, des Baus von Deichen und Dämmen, der Gewässer- und Deichunterhaltung, des Hochwasserschutzes sowie für Handlungen, die für den Betrieb von zugelassenen Anlagen oder im Rahmen zugelassener Gewässerbenutzungen erforderlich sind.





Legende

-  Landkreis
-  Gemeinde
-  Blattschnitte
-  ermitteltes Überschwemmungsgebiet



<p>Quellen: Geobasisdaten: Landesamt für Vermessung und Geoinformation Bayern; Geofachdaten: Wasserwirtschaftsamt Kronach</p>			
Vorhaben:	Gew II, Trubach Fluss-km 0,00 bis 15,05 Vorläufige Sicherung des Überschwemmungsgebiets	Anlage:	4
Vorhabensträger:	Landkreis Forchheim	Plan-Nr.:	Ü
Landkreis:	Landkreis Forchheim		
Gemeinde:	Markt Eglöfstein, Markt Pretzfeld Gemeinde Obertrubach, Stadt Gräfenberg		
Maßstab:	1 : 25.000	Ausgabe vom:	12.07.2019
	Übersichtskarte	Erstellt für:	—
		Ursprung:	—
Wasserwirtschaftsamt Kronach		Datum/Name:	
Entwurfsverfasser	ge.z. Herrnle in Lfd. Baudirektor	entworfen	07/2018 Gersch
12.07.2018		gezeichnet	07/2018 Gersch
		geprüft	07/2018

4. gemäß § 78c Abs. 1 WHG die Errichtung neuer Heizölverbraucheranlagen.

Das Landratsamt Forchheim kann abweichend von der o. g. Nr. 1 die Ausweisung neuer Baugebiete unter den Voraussetzungen des § 78 Abs. 2 WHG zulassen.

Das Landratsamt Forchheim kann abweichend von der o. g. Nr. 2 die Errichtung oder Erweiterung baulicher Anlagen nach den §§ 30, 33, 34 und 35 BauGB zulassen, wenn im Einzelfall das Vorhaben

- die Hochwasserrückhaltung nicht oder nur unwesentlich beeinträchtigt und der Verlust von verloren gehendem Rückhalteraum umfang-, funktions- und zeitgleich ausgeglichen wird,
- den Wasserstand und den Abfluss bei Hochwasser nicht nachteilig verändert,
- den bestehenden Hochwasserschutz nicht beeinträchtigt und
- hochwasserangepasst ausgeführt wird

oder wenn die nachteiligen Auswirkungen durch Nebenbestimmungen ausgeglichen werden können. Bei der Prüfung der vorstehend genannten Voraussetzungen sind auch die Auswirkungen auf die Nachbarschaft zu berücksichtigen.

Das Landratsamt Forchheim kann abweichend von der o. g. Nummern 3.1 bis 3.7 Maßnahmen zulassen, wenn

- Belange des Wohls der Allgemeinheit dem nicht entgegenstehen,
- der Hochwasserabfluss und die Hochwasserrückhaltung nicht wesentlich beeinträchtigt werden und
- eine Gefährdung von Leben oder Gesundheit oder erhebliche Sachschäden nicht zu befürchten sind

oder wenn die nachteiligen Auswirkungen durch Nebenbestimmungen ausgeglichen werden können § 78 Abs. 5 WHG. Bei der Prüfung der vorstehend genannten Voraussetzungen sind auch die Auswirkungen auf die Nachbarschaft zu berücksichtigen.

Das Landratsamt Forchheim kann abweichend von der o. g. Nr. 4 Ausnahmen zulassen, wenn keine anderen weniger wassergefährdenden Energieträger zu wirtschaftlich vertretbaren Kosten zur Verfügung stehen und die Heizölverbraucheranlage hochwassersicher errichtet wird.

Gemäß § 78 Abs. 3 WHG hat die Gemeinde bei der Aufstellung, Änderung oder Ergänzung von Bauleitplänen für die Gebiete, die nach § 30 Abs. 1 und Abs. 2 oder § 34 des Baugesetzbuches (BauGB) zu beurteilen sind, in der Abwägung nach § 1 Abs. 7 BauGB insbesondere zu berücksichtigen:

- die Vermeidung nachteiliger Auswirkungen auf Oberlieger und Unterlieger,
- die Vermeidung einer Beeinträchtigung des bestehenden Hochwasserschutzes und
- die hochwasserangepasste Errichtung von Bauvorhaben.

Dis gilt für Satzungen nach § 34 Abs. 4 und § 35 Abs. 6 BauGB entsprechend.

Die vorläufige Sicherung ist Grundlage für weitere Entscheidungen des Landratsamtes Forchheim über die Festsetzung eines Überschwemmungsgebiets durch Rechtsverordnung.

Die vorläufige Sicherung endet, sobald die Rechtsverordnung zur Festsetzung des Überschwemmungsgebiets in Kraft tritt oder das Festsetzungsverfahren eingestellt wird. Sie endet spätestens nach

Ablauf von fünf Jahren. Im begründeten Einzelfall kann die Frist von der Kreisverwaltungsbehörde höchstens um zwei weitere Jahre verlängert werden (vgl. Art. 47 Abs. 4 BayWG).

Die Prüfung von Anlagen zum Umgang mit wassergefährdenden Stoffen durch Sachverständigen gilt § 46 Abs. 3 AwSV i. V. m. Anlage 6, § 70 AwSV.

Weitere Informationen:

Alle ermittelten und festgesetzten Überschwemmungsgebiete werden im Internet unter der Adresse <http://www.lfu.bayern.de/wasser/fachinformationen/iueg/index.htm> im „Informationsdienst Überschwemmungsgefährdete Gebiete in Bayern“ für die Öffentlichkeit dokumentiert. Dort sind auch weitere Informationen über Überschwemmungsgebiete sowie rechtliche Grundlagen und Hinweise zum Festsetzungsverfahren enthalten.

Ebermannstadt, 08.01.2019

Landratsamt Forchheim

St e b l e i n

Regierungsrätin

Sparkasse Forchheim

1.

Kraftloserklärung von Sparkassenbüchern

Nach Durchführung des Aufgebotsverfahren gem. Art. 33 ff des Bayerischen Ausführungsgesetzes zum BGB wurde durch die Sparkasse Forchheim folgende Sparkassenbücher gemäß Art. 39 des Bayerischen Ausführungsgesetzes zum BGB für kraftlos erklärt.

Nr.

3211134634

3222063608

3225050370

Forchheim, 09.01.2019

Sparkasse Forchheim

– Vorstand –

Dr. Maier

Reinsch

2.

**56. Sitzung des Kreisausschusses
am Donnerstag, 24.01.2019 um 16:00 Uhr im
Landratsamt Forchheim, Kulturraum St. Gereon,
Nürnberger Straße 1, 91301 Forchheim**

TAGESORDNUNG:

1. Kenntnisnahme von der Niederschrift der Sitzung des Kreisausschusses vom 20.12.2018
2. Statusbericht der Gesundheitsregion plus
3. Klage der Stadt Forchheim gegen den Kreisumlagebescheid des Jahres 2014; Berufung gegen das Urteil des Bayerischen Verwaltungsgerichts Bayreuth vom 10.10.2017; Abschluss eines Vergleichs
4. Kreishaushalt 2019; Anhörungs- und Ermittlungsverfahren bei der Haushaltsaufstellung
5. Kreishaushalt 2019
6. Einführung eines Dokumentenmanagementsystems und weitere Informationen zu geplanten Investitionen der EDV
7. Bestellung eines stellvertretenden Leiters des Kreisrechnungsprüfungsamtes
8. Wünsche - Anträge - Informationen

Forchheim, 11.01.2019

Hermann Ulm
Landrat