

8. Der neue § 6 wird wie folgt geändert:
  - a) In Absatz 1 werden die Worte "innerhalb der Schutzzone" durch die Worte "im Landschaftsschutzgebiet", in Nr. 1 Buchst. c wird "§ 8 Nr. 3" durch "§ 7 Nr. 3" und in Nr. 2 "§ 8 Nr. 2" durch "§ 7 Nr. 2" ersetzt.
  - b) In Absatz 2 wird "§ 6" durch "§ 5" ersetzt.
  - c) Absatz 4 wird aufgehoben.
9. Der neue § 7 wird wie folgt geändert:
  - a) In den Nummern 1 und 2 wird "§ 7 Abs. 1 Nr. 5" jeweils durch "§ 6 Abs. 1 Nr. 5" ersetzt.
  - b) In Nummer 9 werden die Worte "der Schutzzone" durch "des Landschaftsschutzgebietes" ersetzt.
10. Im neuen § 8 wird "§ 6" durch "§ 5" ersetzt.
11. Im neuen § 9 wird in Absatz 2 "Art. 36 a" durch "Art. 36 a Abs. 1" ersetzt.
12. Der bisherige § 13 wird § 11; im neuen § 11 werden jeweils "§ 7" durch "§ 6" und "§ 9" durch "§ 8" ersetzt.
13. Im neuen § 11 werden in den Absätzen 1 und 2 jeweils die Worte "einhunderttausend Deutsche Mark" durch die Worte "fünftausend Euro" ersetzt.

## § 2

(1) <sup>1</sup>Diese Verordnung tritt am Tage nach ihrer amtlichen Bekanntmachung im Oberfränkischen Amtsblatt in Kraft. <sup>2</sup>Gleichzeitig tritt die Verordnung über den "Naturpark Fränkische Schweiz-Veldensteiner Forst" hinsichtlich der Festsetzung der Schutzzone -soweit diese das Gebiet des Regierungsbezirks Oberfranken betrifft- außer Kraft. <sup>3</sup>Unberührt bleibt jedoch die Verordnung über den "Naturpark Fränkische Schweiz-Veldensteiner Forst" hinsichtlich der Rahmenregelungen für den Naturpark mit Schutzgegenstand, Grenzen des Naturparks, Schutzzweck des Naturparks sowie Bestimmung und Aufgaben des Naturparkträgers. <sup>4</sup>Abweichend von Satz 1 tritt § 1 Nr. 13 am 1. Januar 2002 in Kraft.

(2) Die Verordnung über das "Landschaftsschutzgebiet Fränkische Schweiz-Veldensteiner Forst" im Gebiet des Regierungsbezirks Oberfranken wird unter Bereinigung des Wortlauts neu bekannt gemacht.

Bayreuth, 10. September 2001  
**Bezirk Oberfranken**  
 Edgar S i t z m a n n  
 Bezirksstagspräsident

BV 6501 - 6/99

### Bekanntmachung der Verordnung über das Landschaftsschutzgebiet "Fränkische Schweiz-Veldensteiner Forst" im Gebiet des Regierungsbezirks Oberfranken

Auf Grund des § 2 Abs. 2 der Verordnung zur Änderung der Verordnung über den "Naturpark Fränkische Schweiz-Veldensteiner Forst" vom 10. September 2001 (OFRABl S. 168) wird nachstehend der Wortlaut in der vom 23. Oktober 2001 an geltenden Fassung bekannt gemacht.

Bayreuth, 10. September 2001  
**Bezirk Oberfranken**  
 Edgar S i t z m a n n  
 Bezirksstagspräsident

### Verordnung über das Landschaftsschutzgebiet "Fränkische Schweiz-Veldensteiner Forst" im Gebiet des Regierungsbezirks Oberfranken Vom 10. September 2001

Auf Grund von Art. 11 Abs. 2 in Verbindung mit Art. 10 und Art. 45 Abs. 2 Satz 3 des Bayerischen Naturschutzgesetzes -BayNatSchG- (BayRS 791-1-U) in der Fassung der Bekanntmachung vom 18. August 1998 (GVBl S. 593), zuletzt geändert durch § 64 des Gesetzes vom 24. April 2001 (GVBl S. 140), erlässt der Bezirk Oberfranken folgende Verordnung:

## § 1 Schutzgegenstand

<sup>1</sup>Das Gebiet der nördlichen Frankenalb in den Landkreisen Bamberg, Bayreuth, Forchheim, Kulmbach und Lichtenfels wird in den in § 2 näher bezeichneten Grenzen unter der Bezeichnung "Fränkische Schweiz-Veldensteiner Forst" als Landschaftsschutzgebiet festgesetzt. <sup>2</sup>Das Gebiet hat eine Größe von ca. 102.169 Hektar.

## § 2 Schutzgebietsgrenzen

(1) Die Grenzen des Landschaftsschutzgebietes sind in einer Karte M = 1 : 100000, die als Anlage zur Verordnung über den "Naturpark Fränkische Schweiz-Veldensteiner Forst" mit der bisherigen Bezeichnung "Schutzzone" veröffentlicht wurde und weiter gilt, und in der Karte M = 1 : 100000

zur Verordnung zur Änderung der Verordnung über den "Naturpark Fränkische Schweiz-Veldensteiner Forst" vom 10. September 2001 grob dargestellt.

(2)<sup>1</sup>Die genauen Grenzen des Landschaftsschutzgebietes sind in einer Karte M = 1 : 25000 zur Verordnung über den "Naturpark Fränkische Schweiz-Veldensteiner Forst" mit der bisherigen Bezeichnung "Schutzzone", die weiter gilt, und in den Karten M = 1 : 25000 und M = 1 : 5000 zur Verordnung zur Änderung der Verordnung über den "Naturpark Fränkische Schweiz-Veldensteiner Forst" vom 10. September 2001 eingetragen. <sup>2</sup>Die Karten M = 1 : 25000, auf die Bezug genommen wird, sind beim Staatsministerium für Landesentwicklung und Umweltfragen als oberster Naturschutzbehörde bzw. bei der Regierung von Oberfranken als höherer Naturschutzbehörde niedergelegt. <sup>3</sup>Maßgebend für den Grenzverlauf ist der Eintrag in diesen Karten mit der Außenkante des Begrenzungsstrichs. <sup>4</sup>Weitere Ausfertigungen dieser Karten befinden sich bei den Landratsämtern Bamberg, Bayreuth, Forchheim, Kulmbach und Lichtenfels als unteren Naturschutzbehörden. Soweit Karten M = 1 : 5000 veröffentlicht wurden, sind diese für den Grenzverlauf maßgebend.

(3) Die Karten werden bei den genannten Behörden archivmäßig verwahrt und sind dort während der Dienststunden allgemein zugänglich.

### § 3

#### Schutzzweck

Zweck der Festsetzung des Landschaftsschutzgebietes ist es,

1. die Funktionsfähigkeit des Naturhaushalts zu erhalten bzw. wieder herzustellen und zu verbessern, insbesondere
  - erhebliche oder nachhaltige Beeinträchtigungen von Natur und Landschaft zu verhindern
  - den Wald wegen seiner besonderen Bedeutung für den Naturhaushalt zu schützen
  - die heimischen Tier- und Pflanzenarten sowie ihre Lebensgemeinschaften und Lebensräume zu schützen,
2. die Vielfalt, Eigenart und Schönheit des für die nördliche Frankenalb typischen Landschaftsbilds zu bewahren und
3. eingetretene Schäden zu beheben oder auszugleichen.

### § 4

#### Besondere Vorschriften

<sup>1</sup>Soweit für das Landschaftsschutzgebiet besondere naturschutzrechtliche Vorschriften bestehen, insbesondere solche über Naturschutzgebiete und Naturdenkmäler, über den Schutz von Landschaftsbestandteilen und Grünbeständen oder

über gesetzlich geschützte Biotope gemäß Art. 13 d BayNatSchG, bleiben diese unberührt. <sup>2</sup>Gleiches gilt, wenn künftig besondere naturschutzrechtliche Vorschriften erlassen werden.

### § 5

#### Verbote

Im Landschaftsschutzgebiet sind alle Handlungen verboten, die den Charakter des Gebiets verändern oder dem in § 3 genannten besonderen Schutzzweck zuwiderlaufen, insbesondere alle Handlungen, die geeignet sind, die Leistungsfähigkeit des Naturhaushalts, das Landschaftsbild, den Naturgenuss oder den Zugang zur freien Natur zu beeinträchtigen.

### § 6

#### Erlaubnis

(1) Der Erlaubnis bedarf, wer beabsichtigt, im Landschaftsschutzgebiet

1. bauliche Anlagen aller Art im Sinn der Bayerischen Bauordnung (BayBO) zu errichten, zu erweitern oder ihre äußere Gestaltung wesentlich zu ändern, auch wenn sie einer baurechtlichen Genehmigung nicht bedürfen; hierzu zählen insbesondere
  - a) Gebäude aller Art (Art. 2 Abs. 2 BayBO), Verkaufs- und Ausstellungsstände, Automaten,
  - b) Einfriedungen aller Art (ausgenommen sockellose Weide- und Forstkulturzäune ohne Verwendung von Beton),
  - c) wesentliche Veränderungen der bisherigen Bodengestalt durch Aufschüttungen, Abgrabungen oder in sonstiger Weise (ausgenommen der Abbau von Bodenschätzen gemäß § 7 Nr. 3),
2. Straßen, Wege, Plätze oder Park-, Camping-, Sport-, Spiel- oder Badeplätze oder ähnliche Einrichtungen zu errichten oder wesentlich zu ändern (ausgenommen land- und forstwirtschaftliche Straßen und Wege, einschließlich Holzlagerstreifen gemäß § 7 Nr. 2),
3. Langlaufloipen, Skiabfahrten oder sonstige dem Wintersport dienende Anlagen, insbesondere Seilbahnen oder Skilifte sowie Seil- oder Schleppaufzüge zu errichten oder wesentlich zu ändern,
4. ober- oder unterirdisch geführte Draht-, Kabel- oder Rohrleitungen zu verlegen oder Masten und Unterstützungen aufzustellen (ausgenommen nicht ortsfeste Anlagen zur Beregnung von landwirtschaftlichen Nutzflächen und zur Versorgung von Weidevieh mit Wasser und Zuleitungen zu elektrischen Weidezäunen und Anlagen, die der Ver- und Entsorgung von zulässigerweise errichteten Wohn- und Betriebsgebäuden dienen),

5. Gewässer, deren Ufer, den Zu- und Ablauf des Wassers oder den Grundwasserstand zu verändern oder neue Gewässer herzustellen oder Verlandungsbereiche von Gewässern oder Auebödenbereiche, insbesondere feuchte Wirtschaftswiesen oder -weiden sowie regelmäßig überschwemmte Auwälder, durch Dränung oder Gräben zu entwässern oder trocken zu legen, umzubrechen oder durch sonstige Maßnahmen nachhaltig zu verändern,
6. Erstaufforstungen vorzunehmen,
7. landschaftsbestimmende Bäume, Hecken oder sonstige Gehölze außerhalb des Waldes, Findlinge oder Felsblöcke zu beseitigen,
8. außerhalb von Straßen, Wegen oder Plätzen mit Kraftfahrzeugen aller Art zu fahren, diese dort abzustellen oder Verkaufswagen aufzustellen (ausgenommen im Rahmen der land- und forstwirtschaftlichen Bewirtschaftung),
9. auf anderen als hierfür behördlich zugelassenen Plätzen zu zelten, Wohnwagen abzustellen, dies zu gestatten, oder im Rahmen der Erholungsnutzung offene Feuer zu entzünden oder zu unterhalten,
10. außerhalb behördlich zugelassener Start- und Landeplätze mit Hängegleitern, Gleitflugzeugen, Ultraleichtflugzeugen und ähnlichen unbemannten Luftfahrzeugen zu starten, zu landen oder Flugmodelle mit Motor zu betreiben
11. Boote zu lagern,
12. Schilder, Bild- oder Schrifttafeln, Anschläge oder Schaukästen anzubringen (ausgenommen Hinweise auf den Schutz des Gebiets, behördliche Verbotstafeln, Verkehrszeichen, Verkehrseinrichtungen, Flusskilometer-Zeichen, Schilder für die Forst- und Waldeinteilung, Warntafeln, Ortshinweise, Wegmarkierungen oder zulässige Wohn- und Gewerbebezeichnungen an Wohn- und Betriebsstätten, sofern nicht Leuchtschrift verwendet wird).

(2) <sup>1</sup>Die Erlaubnis ist zu erteilen, wenn das Vorhaben keine der in § 5 genannten Wirkungen hervorrufen kann oder diese Wirkungen durch Nebenbestimmungen ausgeglichen werden können. <sup>2</sup>Wird die Erlaubnis mit Nebenbestimmungen erteilt, kann eine Sicherheitsleistung verlangt werden. <sup>3</sup>Die Vorschrift des Art. 6 a Abs. 3 BayNatSchG über Ersatzmaßnahmen ist entsprechend anzuwenden.

(3) Andere Fachbehörden sind zu beteiligen, soweit deren Belange berührt sind.

## § 7

### Ausnahmen

Von den Beschränkungen dieser Verordnung bleiben ausgenommen

1. die ordnungsgemäße land-, forst- und fischereiwirtschaftliche Bodennutzung im Sinn des

Art. 6 Abs. 2 BayNatSchG; unabhängig davon gilt jedoch § 6 Abs. 1 Nr. 5,

2. der Bau von land- oder forstwirtschaftlichen Straßen oder Wegen, einschließlich Holzlagerstreifen, mit einer Fahrbahnbreite von nicht mehr als 3,50 m, hergestellt aus naturraumtypischem Material und ohne Oberflächenversiegelung; unabhängig davon gilt jedoch § 6 Abs. 1 Nr. 5,
3. der Abbau von Bodenschätzen auf den in den Karten nach § 2 Abs. 1 und 2 gesondert eingetragenen Flächen; maßgebend für den Grenzverlauf ist die Karte nach § 2 Abs. 2,
4. die Aufsuchung und Gewinnung bergfreier Bodenschätze im Rahmen bereits erteilter Bergbauberechtigungen,
5. die rechtmäßige Ausübung der Jagd und der Fischerei sowie Aufgaben des Jagdschutzes und der Fischereiaufsicht,
6. Maßnahmen zur Unterhaltung von Straßen, Wegen, Gewässern und deren Ufern und Dränanlagen, Maßnahmen des Winterdienstes auf Straßen im notwendigen Umfang und zur Verkehrssicherung, soweit diese zur Abwehr von Gefahren erforderlich sind, Maßnahmen der Gewässeraufsicht,
7. der Betrieb bzw. die Nutzung sowie die Erweiterung von zulässigerweise errichteten baulichen Anlagen innerhalb landwirtschaftlicher Hofstellen,
8. der Betrieb, die Instandsetzung und die ordnungsgemäße Unterhaltung von bestehenden Energie-, Wasserversorgungs- oder Entsorgungsanlagen sowie von bestehenden Fernmeldeanlagen, Betriebsanlagen der Eisenbahn und Einrichtungen der Landesverteidigung,
9. die zur Erhaltung der Funktionsfähigkeit des Landschaftsschutzgebietes notwendigen und von den Naturschutzbehörden angeordneten oder zugelassenen Überwachungs-, Schutz- und Pflegemaßnahmen.

## § 8

### Befreiung

Von den Verboten nach § 5 kann gemäß Art. 49 BayNatSchG im Einzelfall Befreiung erteilt werden.

## § 9

### Entschädigung, Erschwernisausgleich

(1) Soweit diese Verordnung oder die auf Grund dieser Verordnung getroffenen behördlichen Maßnahmen eine Enteignung darstellen oder einer solchen gleichkommen, insbesondere weil sie eine wesentliche Nutzungsbeschränkung darstellen, ist Entschädigung gemäß Art. 36 BayNatSchG zu leisten.

(2) Die Vorschrift des Art. 36 a Abs. 1 BayNatSchG über Erschwernisausgleich bei Feuchtfächen bleibt unberührt.

**§ 10****Zuständigkeiten**

(1) Für die Erteilung der Erlaubnis und der Befreiung ist das Landratsamt als untere Naturschutzbehörde zuständig, in dessen Bereich das Vorhaben ausgeführt werden soll.

(2) Bei Vorhaben der Landesverteidigung und des Zivilschutzes entscheidet über die Befreiung nach Art. 49 Abs. 3 Satz 1 Halbsatz 5 BayNatSchG das Staatsministerium für Landesentwicklung und Umweltfragen als oberste Naturschutzbehörde.

**§ 11****Ordnungswidrigkeiten**

(1) Nach Art. 52 Abs. 1 Nr. 3 BayNatSchG kann mit Geldbuße bis zu fünfzigtausend Euro (bis 31. Dezember 2001: einhunderttausend Deutsche Mark) belegt werden, wer vorsätzlich oder fahrlässig eine nach § 6 Abs. 1 erlaubnispflichtige Maßnahme ohne die erforderliche Erlaubnis vornimmt.

(2) Nach Art. 52 Abs. 1 Nr. 6 BayNatSchG kann mit Geldbuße bis zu fünfzigtausend Euro (bis 31. Dezember 2001: einhunderttausend Deutsche Mark) belegt werden, wer vorsätzlich oder fahrlässig einer vollziehbaren Nebenbestimmung in Form der Auflage zu einer Erlaubnis nach § 6 oder einer Befreiung nach § 8 nicht nachkommt.

(3) Die Einziehung von Gegenständen richtet sich nach Art. 53 BayNatSchG.

**§ 12****In-Kraft-Treten**

Diese Verordnung tritt am 1. September 1995\* in Kraft.

Bayreuth, 10. September 2001

**Bezirk Oberfranken**

Edgar S i t z m a n n

Bezirkstagspräsident

\*Diese Vorschrift betrifft das In-Kraft-Treten in der ursprünglichen Fassung der Verordnung über den "Naturpark Fränkische Schweiz-Veldensteiner Forst" vom 14. Juli 1995

**Sitzungen des Bezirkstags und der  
Ausschüsse des Bezirkstags von Oberfranken**

BV 0241 b - 4/01

Die 23. Sitzung des Bezirkstags von Oberfranken findet am

**Donnerstag, 8. November 2001, 11:00 Uhr, im Sitzungssaal der Landwirtschaftlichen Lehranstalten, 95447 Bayreuth, Adolf-Wächter-Str. 39, statt.**

BV 0241 b - 5/01

Die 24. Sitzung des Bezirkstags von Oberfranken findet am

**Donnerstag, 15. November 2001, 09:30 Uhr, im Sitzungssaal der Landwirtschaftlichen Lehranstalten, 95447 Bayreuth, Adolf-Wächter-Str. 39, statt.**

BV 0241 b - 6/01

Die 25. Sitzung des Bezirkstags von Oberfranken findet am

**Donnerstag, 29. November 2001, 09:30 Uhr, im Sitzungssaal der Landwirtschaftlichen Lehranstalten, 95447 Bayreuth, Adolf-Wächter-Str. 39, statt.**

BV 0242 - 8/01

Die 32. Sitzung des Bezirksausschusses des Bezirkstags von Oberfranken findet am

**Donnerstag, 8. November 2001, 09:30 Uhr, im Sitzungssaal der Landwirtschaftlichen Lehranstalten, 95447 Bayreuth, Adolf-Wächter-Str. 39, statt.**

Die Tagesordnungen für diese Sitzungen werden, soweit sie Beratungsgegenstände enthalten, die in öffentlicher Sitzung zu behandeln sind, an den Amtstafeln der Regierung von Oberfranken, Bayreuth, Ludwigstraße 20, bekannt gemacht.

Bayreuth, 8. Oktober 2001

**Bezirk Oberfranken**

Edgar S i t z m a n n

Bezirkstagspräsident

3. Einrichtung eines oberfränkischen Verkehrsverbundes (Anregung durch Planungsausschuss und Antrag Bund Naturschutz)
4. Siebte Änderung des Regionalplans Oberfranken-West;  
(Ziel B IV 3.1 "Gewinnung, Sicherung und Erkundung von Bodenschätzen) Auswerten des ergänzenden Anhörungsverfahrens Behandlung zurückgestellter Flächen
5. Information zum Landschaftsentwicklungskonzept Oberfranken-West
6. Jahresrechnung des Regionalen Planungsverbandes Oberfranken-West für das Jahr 2001 zur Kenntnis
7. Feststellung der Jahresrechnungen für die Jahre 1999 und 2000

Bayreuth, 8. August 2002  
**Regierung von Oberfranken**  
 Reißweber  
 Ltd. Regierungsdirektor

## Bezirksangelegenheiten

BV 6501 - 2/00

**Verordnung  
 zur Änderung der Verordnung  
 über das Landschaftsschutzgebiet  
 "Fränkische Schweiz-Veldensteiner Forst"  
 im Gebiet des Regierungsbezirks Oberfranken  
 Vom 1. August 2002**

Auf Grund von Art. 10 Abs. 1 und 2 in Verbindung mit Art. 45 Abs. 2 Satz 3 des Bayerischen Naturschutzgesetzes -BayNatSchG- (BayRS 791-1-U) in der Fassung der Bekanntmachung vom 18. August 1998 (GVBl S. 539), zuletzt geändert durch § 64 des Gesetzes vom 24. April 2001 (GVBl S. 140), erlässt der Bezirk Oberfranken folgende Verordnung:

### § 1

Die Verordnung über das Landschaftsschutzgebiet "Fränkische Schweiz-Veldensteiner Forst" im Gebiet des Regierungsbezirks Oberfranken vom 10. September 2001 (OFRABI S. 171) wird wie folgt geändert:

1. <sup>1</sup>Aus dem Landschaftsschutzgebiet werden die in den beiliegenden Karten M 1 : 100000, M 1 : 25000 und M 1 : 5000 gekennzeichneten Flächen (Stadt Ebermannstadt) herausgenommen.
- <sup>2</sup>Die Karten sind Bestandteil dieser Verordnung.
2. § 1 Satz 2 erhält folgende Fassung: "<sup>2</sup>Das Gebiet hat eine Größe von ca. 102.164 Hektar."
3. § 2 erhält folgende Fassung:

### "§ 2

#### Schutzgebietsgrenzen

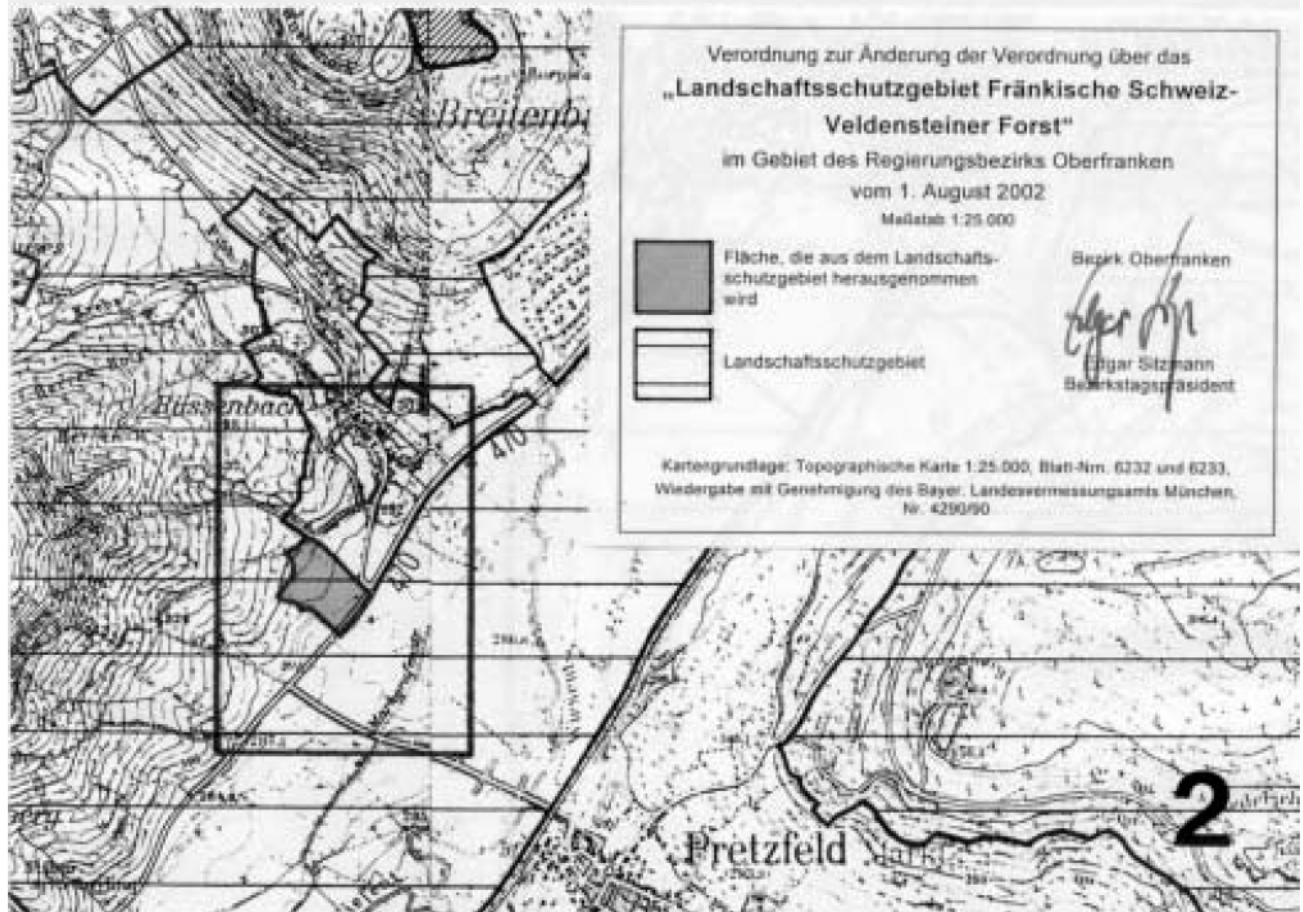
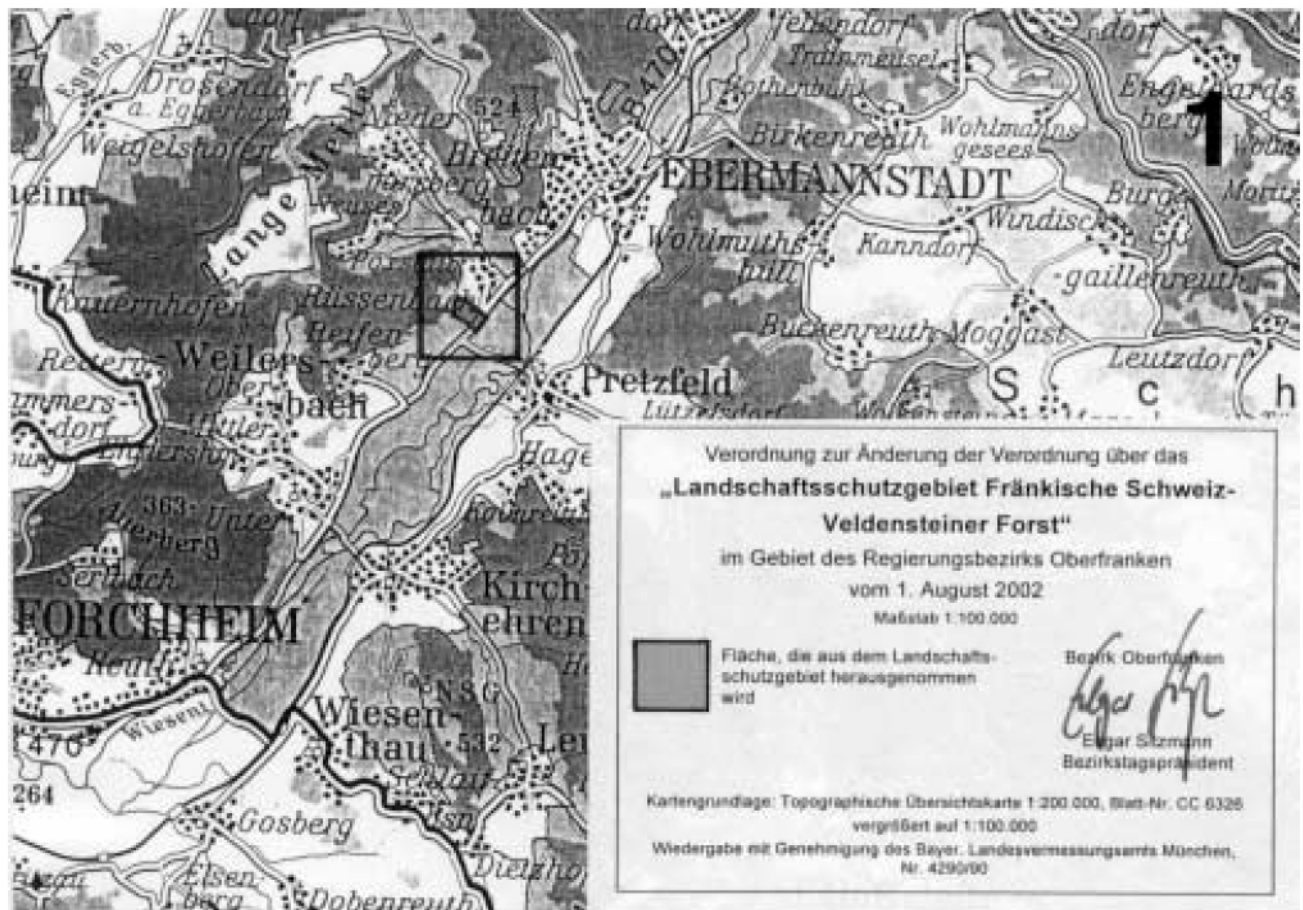
(1) Die Grenzen des Landschaftsschutzgebietes sind in einer Karte M = 1 : 100000, die als Anlage zur Verordnung über den "Naturpark Fränkische Schweiz-Veldensteiner Forst" mit der bisherigen Bezeichnung "Schutzzone" veröffentlicht wurde und weiter gilt, in der Karte M = 1 : 100000 zur Verordnung zur Änderung der Verordnung über den "Naturpark Fränkische

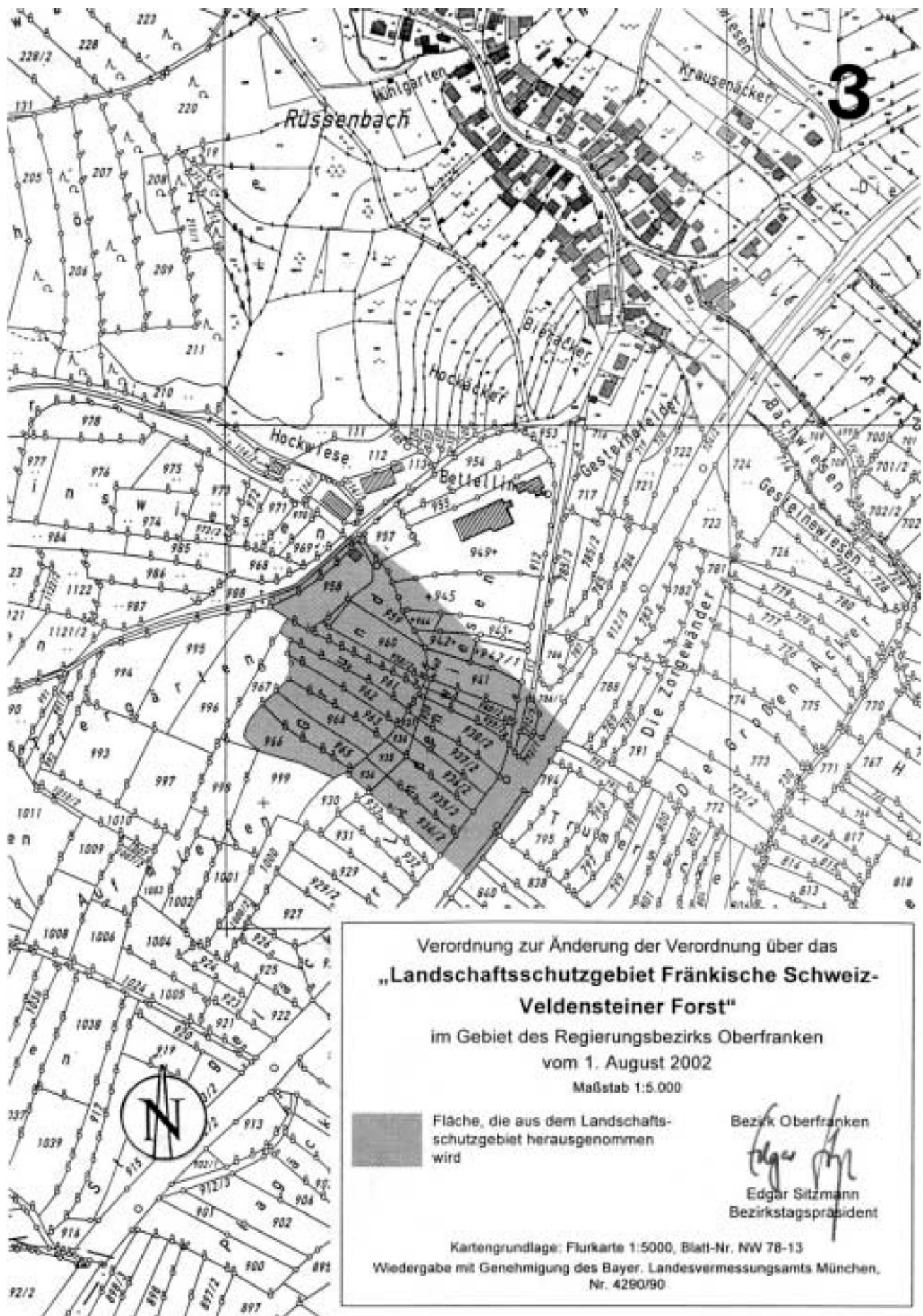
Schweiz-Veldensteiner Forst" vom 10. September 2001 und in der Karte M = 1 : 100000 zur Verordnung zur Änderung der Verordnung über das Landschaftsschutzgebiet "Fränkische Schweiz-Veldensteiner Forst" im Gebiet des Regierungsbezirks Oberfranken vom 1. August 2002 grob dargestellt.

(2) <sup>1</sup>Die genauen Grenzen des Landschaftsschutzgebietes sind in einer Karte M = 1 : 25000 zur Verordnung über den "Naturpark Fränkische Schweiz-Veldensteiner Forst" mit der bisherigen Bezeichnung "Schutzzone", die weiter gilt, in den Karten M = 1 : 25000 und M = 1 : 5000 zur Verordnung zur Änderung der Verordnung über den "Naturpark Fränkische Schweiz-Veldensteiner Forst" vom 10. September 2001 und in den Karten M = 1 : 25000 und M = 1 : 5000 zur Verordnung zur Änderung der Verordnung über das Landschaftsschutzgebiet "Fränkische Schweiz-Veldensteiner Forst" im Gebiet des Regierungsbezirks Oberfranken vom 1. August 2002 eingetragen. <sup>2</sup>Die Karten M = 1 : 25000, auf die Bezug genommen wird, sind beim Staatsministerium für Landesentwicklung und Umweltfragen als oberster Naturschutzbehörde bzw. bei der Regierung von Oberfranken als höherer Naturschutzbehörde niedergelegt. <sup>3</sup>Maßgebend für den Grenzverlauf ist der Eintrag in diesen Karten mit der Außenkante des Begrenzungsstrichs. <sup>4</sup>Weitere Ausfertigungen dieser Karten befinden sich bei den Landratsämtern Bamberg, Bayreuth, Forchheim, Kulmbach und Lichtenfels als unteren Naturschutzbehörden. Soweit Karten M = 1 : 5000 veröffentlicht wurden, sind diese für den Grenzverlauf maßgebend.

(3) Die Karten werden bei den genannten Behörden archivmäßig verwahrt und sind dort während der Dienststunden allgemein zugänglich."

4. In § 11 Abs. 1 und 2 werden jeweils die Worte "(bis 31. Dezember 2001: einhunderttausend Deutsche Mark)" gestrichen.





## § 2

Diese Verordnung tritt am Tage nach ihrer Bekanntmachung im Oberfränkischen Amtsblatt in Kraft.

Bayreuth, 1. August 2002  
**Bezirk Oberfranken**  
 Edgar Sitzmann  
 Bezirkstagspräsident

**Sitzungen des Gesundheitsausschusses  
 und des Bezirksausschusses des  
 Bezirkstags von Oberfranken**

BV 0241.1 - 5/02

Die 28. Sitzung des Gesundheitsausschusses des Bezirkstags von Oberfranken findet am

**Donnerstag, 19. September 2002, 09:00 Uhr, im großen Konferenzraum im Wirtschaftsgebäude des Bezirkskrankenhauses Bayreuth, Nordring 2, 95445 Bayreuth,**  
 statt.

BV 0242 - 6/02

Die 40. Sitzung des Bezirksausschusses des Bezirkstags von Oberfranken findet am

**Donnerstag, 5. September 2002, 09:00 Uhr, im Sitzungssaal der Landwirtschaftlichen Lehranstalten, Adolf-Wächter-Straße 39, 95447 Bayreuth,**  
 statt.

Die Tagesordnungen für diese Sitzungen werden, soweit sie Beratungsgegenstände enthalten, die in öffentlicher Sitzung zu behandeln sind, an den Amtstafeln der Regierung von Oberfranken, Bayreuth, Ludwigstraße 20, bekannt gemacht.

Bayreuth, 12. August 2002  
**Bezirk Oberfranken**  
 Edgar Sitzmann  
 Bezirkstagspräsident

## Informationen für den Regierungsbezirk

### Aktuelles aus der Regierung

#### • Wirtschaft

*Coburger Designpreis Oberfranken - Die Weichen sind gestellt*

"Anspruchsvolles und dennoch marktgerechtes Design bilden einen der größten und wichtigsten Standort- und Wettbewerbsfaktoren. Es gilt daher, helle Köpfe mit innovativen und witzigen Ideen für die Region zu gewinnen. Mit der Förderung einer oberfränkischen 'Designlandschaft' können wir die Zukunft Oberfrankens positiv mit gestalten", betont Regierungspräsident Hans Angerer.

Das Coburger Designforum Oberfranken hat jetzt den "Coburger Designpreis Oberfranken" ins Leben gerufen. Im Rahmen eines Workshops mit dem Thema "LICHTEINFALL" geht es darum, jungen Menschen aus den Ländern Bulgarien, Deutschland, Italien, Österreich, Polen, Rumänien, Slowakei, Slowenien, Tschechische Republik und Ungarn die Möglichkeit zu bieten, ihr Können einer international besetzten Jury zu präsentieren. Visionen zur Lichtinszenierung, Beleuchtung, Licht im öffentlichen Raum sowie Anwendungsbeispiele unterschiedlicher Lichterzeugnistechnologien, laufende Projekte zum Thema Licht und Beleuchtung u.v.m. sind Gegenstand des Coburger Designpreises.

Zusammen mit der 1. Vorsitzenden des Coburger Designforums Dr. Laura Krainz-Leupoldt hat Regierungspräsident Hans Angerer im Rahmen eines Pressegesprächs den Coburger Designpreis Oberfranken der Öffentlichkeit vorgestellt:

Das Besondere an dem Preis ist, dass die Teilnahme am Workshop (17. – 25. Mai 2003) mit dem Titel "LICHTEINFALL" die eigentliche Auszeichnung ist. Sämtliche Auslagen, wie z.B. Reisekosten, Aufenthalt oder Tagesspesen sind für die ausgewählten Teilnehmer dann frei. Die Veranstalter erwarten dafür kreative Ideen rund um das Thema Licht, die anhand ausführlicher Bewerbungsunterlagen nachgewiesen werden müssen.

Initiiert wurde der Wettbewerb in enger Kooperation mit der Industrie- und Handelskammer für Oberfranken, die Ausschreibung erfolgt im September 2002. Es ist beabsichtigt, die ausgewählten Arbeiten während der 15. Coburger Designtage vom 27. Mai bis 1. Juni 2003 zu präsentieren.

"Unser Ziel ist es, die Region Oberfranken mit ihren überregionalen und internationalen Designaktivitäten über die Grenzen Oberfrankens hinaus bekannt zu machen und der Wirtschaft die Begabungen und Talente der Jungdesigner aufzuzeigen. Wir wünschen uns, dass der

# Amtsblatt für den Landkreis Forchheim

Nr. 5 / 2009  
8. Woche

Mittwoch, 18. Februar 2009

Preis: 0,12 €



Herausgeber: Landratsamt Forchheim  
Am Streckerplatz 3  
91301 Forchheim

Telefon: (0 91 91) 86 - 101  
Telefax: (0 91 91) 86 - 108

E-Mail: BueroLandrat@lra-fo.de  
www.lra-fo.de

1.

**Verordnung  
zur Änderung der Verordnung  
über das Landschaftsschutzgebiet  
„Fränkische Schweiz-Veldensteiner Forst“  
im Gebiet des Regierungsbezirks Oberfranken  
Vom 07.01.2009**

Auf Grund von Art. 10 Abs. 1 und 2 in Verbindung mit Art. 45 Abs. 2 Satz 3 Halbsatz 2 des Bayerischen Naturschutzgesetzes - BayNatSchG - (BayRS 791-1-UG) in der Fassung der Bekanntmachung vom 23. Dezember 2005 (GVBl 2006 S. 2), erlässt der Landkreis Forchheim folgende Verordnung:

## § 1

Die Verordnung über das Landschaftsschutzgebiet „Fränkische Schweiz-Veldensteiner Forst“ im Gebiet des Regierungsbezirks Oberfranken vom 10. September 2001 (OFRABl S. 171), geändert durch Verordnung des Bezirks Oberfranken vom 1. August 2002 (OFRABl S. 137) wird wie folgt geändert:

- <sup>1</sup>Aus dem Landschaftsschutzgebiet werden die in den beiliegenden Karten M 1 : 100000, M 1 : 25000 und M 1 : 5000 gekennzeichneten Flächen (Markt Wiesenttal) herausgenommen. <sup>2</sup>Die Karten sind Bestandteil dieser Verordnung.
- § 1 Satz 2 erhält folgende Fassung: „<sup>2</sup>Das Gebiet hat eine Größe von ca. 102.162 Hektar.“
- § 2 erhält folgende Fassung:

## „§ 2

### Schutzgebietsgrenzen

(1) Die Grenzen des Landschaftsschutzgebietes sind in einer Karte M = 1 : 100000, die als Anlage zur Verordnung über den „Naturpark Fränkische Schweiz-Veldensteiner Forst“ mit der bisherigen Bezeichnung „Schutzzone“ veröffentlicht wurde und weiter gilt, in der Karte M = 1 : 100000 zur Verordnung des Bezirks Oberfranken zur Änderung der Verordnung über den „Naturpark Fränkische Schweiz-Veldensteiner Forst“ vom 10. September 2001, in der Karte M = 1 : 100000 zur Verordnung des Bezirks Oberfranken zur Änderung der Verordnung über das Landschaftsschutzgebiet „Fränkische Schweiz-Veldensteiner Forst“ im Gebiet des Regierungsbezirks Oberfranken vom 1. August 2002 und in der Karte M 1 : 100000 zur Verordnung des Landkreises Forchheim zur Änderung der Verordnung über das Landschaftsschutzgebiet „Fränkische Schweiz-Veldensteiner Forst“ im Gebiet des Regierungsbezirks Oberfranken vom 07.01.2009 grob dargestellt.

(2) <sup>1</sup>Die genauen Grenzen des Landschaftsschutzgebietes sind in einer Karte M = 1 : 25000 zur Verordnung über den „Naturpark

## Inhaltsverzeichnis:

1. Verordnung zur Änderung der Verordnung über das Landschaftsschutzgebiet „Fränkische Schweiz - Veldensteiner Forst“ im Gebiet des Regierungsbezirks Oberfranken; Vom 07.01.2009
2. Satzung zur Änderung der Verbandssatzung des Zweckverbandes zur Abwasserbeseitigung Obere Schwabach

Fränkische Schweiz-Veldensteiner Forst“ mit der bisherigen Bezeichnung „Schutzzone“, die weiter gilt, in den Karten M = 1 : 25000 und M = 1 : 5000 zur Verordnung des Bezirks Oberfranken zur Änderung der Verordnung über den „Naturpark Fränkische Schweiz-Veldensteiner Forst“ vom 10. September 2001, in den Karten M = 1 : 25000 und M = 1 : 5000 zur Verordnung des Bezirks Oberfranken zur Änderung der Verordnung über das Landschaftsschutzgebiet „Fränkische Schweiz-Veldensteiner Forst“ im Gebiet des Regierungsbezirks Oberfranken vom 1. August 2002 und in den Karten M 1 : 25000 und M 1 : 5000 zur Verordnung des Landkreises Forchheim zur Änderung der Verordnung über das Landschaftsschutzgebiet „Fränkische Schweiz-Veldensteiner Forst“ im Gebiet des Regierungsbezirks Oberfranken vom 07.01.2009 eingetragen. <sup>2</sup>Die Karten M = 1 : 25000, auf die Bezug genommen wird, sind beim Staatsministerium für Umwelt und Gesundheit als oberster Naturschutzbehörde bzw. bei der Regierung von Oberfranken als höherer Naturschutzbehörde niedergelegt. <sup>3</sup>Maßgebend für den Grenzverlauf ist der Eintrag in diesen Karten mit der Außenkante des Begrenzungsstrichs. <sup>4</sup>Weitere Ausfertigungen dieser Karten befinden sich bei den Landratsämtern Bamberg, Bayreuth, Forchheim, Kulmbach und Lichtenfels als unteren Naturschutzbehörden. Soweit Karten M = 1 : 5000 veröffentlicht wurden, sind diese für den Grenzverlauf maßgebend.


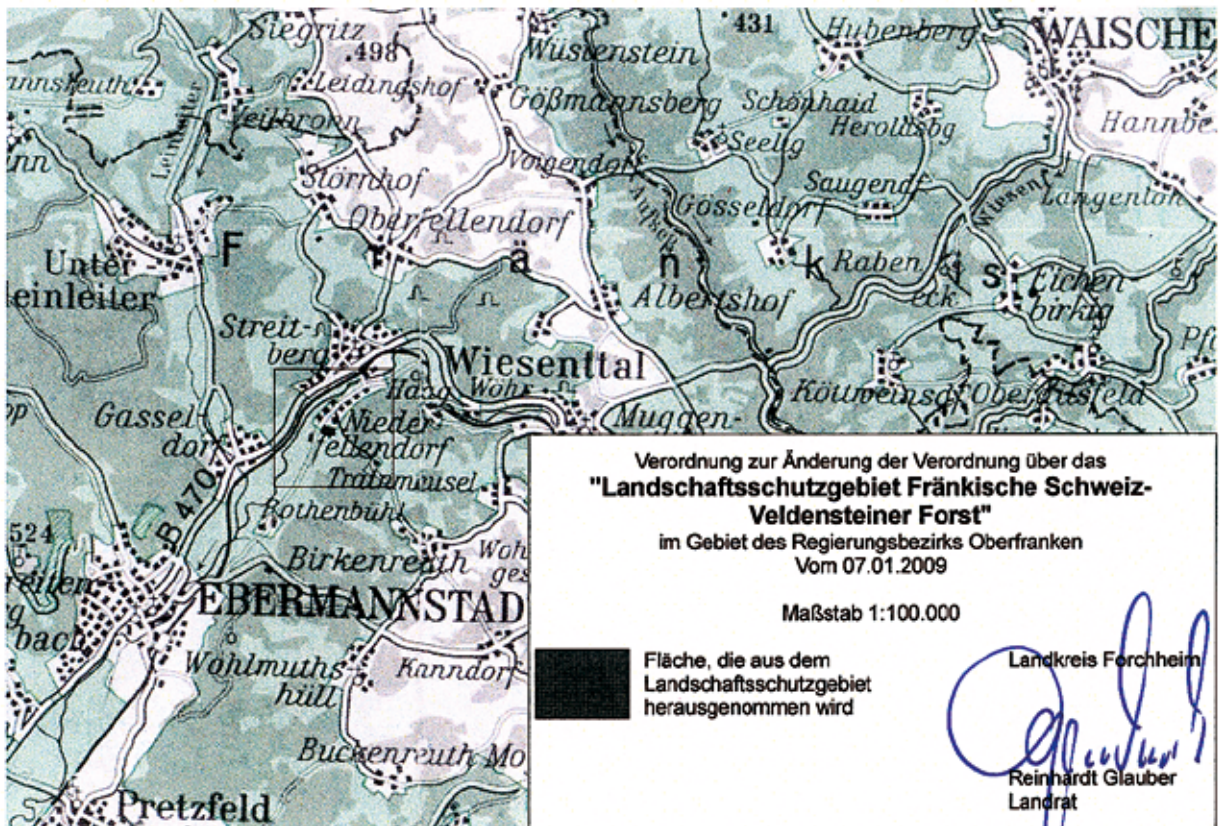
(3) Die Karten werden bei den genannten Behörden archivmäßig verwahrt und sind dort während der Dienststunden allgemein zugänglich.“

## § 2

Diese Verordnung tritt am Tage nach ihrer Bekanntmachung im Amtsblatt für den Landkreis Forchheim in Kraft.

Forchheim, 07.01.2009

Reinhardt Glauber, Landrat






Verordnung zur Änderung der Verordnung über das  
**"Landschaftsschutzgebiet Fränkische Schweiz-  
Veldensteiner Forst"**


im Gebiet des Regierungsbezirks Oberfranken  
Vom 07.01.2009

Maßstab 1:5.000



Fläche, die aus dem  
Landschaftsschutzgebiet  
herausgenommen wird

Landkreis Forchheim

  
Reinhardt Glauber  
Landrat