



VORWORTE



Erwandern Sie sich Bayerns Naturschönheiten. Wandern und Radwandern gehört mit zu den beliebtesten naturnahen Erholungsmöglichkeiten, hält fit und fördert die Gesundheit. In unseren 18 bayerischen Naturparks steht für den Erholung

suchenden Wanderer und Freizeitradler ein gut ausgebautes und attraktives Netz von Rad- und Wanderwegen zur Verfügung. Überregionale Fern- oder Durchgangswanderwege werden durch zahlreiche örtliche Wanderwege, Lehrpfade und Erlebniswege ergänzt. Das Wandern, ob zu Fuß oder mit dem Rad, vermittelt besonders intensiv Naturerleben und die Vielfalt und Besonderheit unserer reizvollen bayerischen Kultur- und Naturlandschaften. Die vorliegenden Wandertipps der bayerischen Naturparke stellen für jeden Naturpark einen ausgewählten Wanderweg vor, der die charakteristische landschaftliche Vielfalt und die reiche Naturschutzstättung für die einheimische Bevölkerung und für Urlaubsgäste in eindrucksvoller Weise erleben lässt.

Beim Entdecken der Vielfalt, Eigenart und Schönheit unserer bayerischen Landschaften wünsche ich Ihnen viel Freude.

Herzlichst, Ihr

Dr. Marcel Huber, MdL
Staatsminister



Zum Schutz der Natur und zur Erholung der Bevölkerung wurden die Naturparke einst ausgewiesen – eine Förderung des nachhaltigen, umweltgerechten Tourismus, wie sie ansonsten erst in den

vergangenen Jahren aktuell geworden ist. Wer im Naturpark wandert, ist dankbar dafür. Schritt für Schritt, auf weichem Waldboden oder wiesigen Pfaden, taucht man ein in die Wunder der Natur. Und erfährt dabei eine Ruhe, die heute selten geworden ist.

Wandern ist eben auch ein Wechsel der Prioritäten: Es geht nicht darum, möglichst schnell etwas zu erreichen, der Weg selbst ist das Ziel. Schön, dass es in den bayerischen Naturparks so viele Wanderwege gibt und dass sie so unterschiedlich und abwechslungsreich sind wie die Naturparke selber.

Die Wandertipps der Naturparke in Bayern sind eine Einladung zu Entspannung und Landschaftsgenuss auf ausgewählten Wegen. Ich wünsche Ihnen erholsames Wandervergnügen mit diesen Tourenvorschlägen!

Herzlichst, Ihr

Anton Knapp, Landrat
Vorsitzender des Naturparkverbandes Bayern

1 NATURPARK ALTMÜHLTAL

Von Solnhofen nach Dollnstein
Fels, Fluss und Wald erwarten die Wanderer auf dieser Etappe des Altmühltal-Panoramawegs, zertifiziert als „Qualitätsweg Wanderbares Deutschland“. Die 17,5 km lange Tour führt von Solnhofen über die beeindruckende Felsformation „Zwölf Apostel“ und nach der Überquerung der Altmühl steil hinauf auf den Maxberg, wo die Solnhofener Plattenkalke verarbeitet werden. Über eine herrliche Wacholderheide erreicht man Mörsheim. Wald, Freiflächen, Wacholderheiden und der Flusslauf der Altmühl bestimmen den weiteren Verlauf der Etappe, die in Dollnstein ihr Ziel findet. Start und Ziel der Etappe sind mit der Bahn erreichbar.

Information
Naturpark Altmühltal – Südliche Frankenalb e. V.
Notre Dame 1 · 85072 Eichstätt
Tel. 08421/98760 · www.naturpark-almuehltal.de



8 NATURPARK FRANKENWALD

Rundweg am Grünen Band
Der 16 km lange Rundweg liegt im Zentrum des Geoparks Schieferland und führt auf gut begehbaren Forstwegen in das Grüne Band, dem ehemaligen innerdeutschen Grenzgebiet. Lohnende Abstecher sind z.B. die Mantelburg in Lauenstein, das Bauhaushotel in Probstzella mit einer eindrucksvollen Ausstellung zum Grünen Band und der Geopfad Eisenberg, ausgehend vom Schiefermuseum. Der Ausgangspunkt der Tour ist auch über den Bahnhof Ludwigsstadt zu erreichen.

Information
Naturpark Frankenwald e.V.
Güterstr. 18 · 96317 Kronach · Tel. 09261/678-242
www.naturpark-frankenwald.de

2 NATURPARK AUGSBURG-WESTLICHE WÄLDER

Abtei Oberschönenfeld – Wandern im Herzen des Naturparks
Schon 850 Jahre leben die Zisterzienserinnen im idyllischen Oberschönenfeld (Gde. Gessertshausen) an der Schwarzach. Klosterladen, Schwäbisches Volkskundemuseum und historisches „Staudenhaus“ lohnen einen Besuch. Am besten erkundet man die Gegend auf dem ca. 10 km langen Rundwanderweg über das „Naturpark-Haus“ mit Ratekästen und Tiedioramen. Danach kehrt man gemütlich im Biergarten ein. ÖPNV: Bahnhof Gessertshausen, dann 3 km talaufwärts.

Information
Naturpark Augsburg – Westliche Wälder e. V.
Fuggerstr. 10 · 86830 Schwabmünchen
www.naturpark-augsburg.de

6 NATURPARK FICHELGEIRGE

Wandern Sie durch das „Teutsches Paradeis“
Der Rundweg durch die Flur Nagel führt durch ein artenreiches Stück Fichtelgebirge mit einem hohen Anteil an FFH Gebieten. Länge insgesamt 14 km. Die Strecke lässt sich über die Verbindungswege (gestrichelte Linie) zu Runden von 4,5 bis 7 km gliedern. Diesen Runden sind 25 Informationstafeln zugeordnet:

- Landschaft aus Menschenhand (4,5 km)
- Tieren auf der Spur (7 km)
- Blüten und Mythen (7 km).

Viele schöne Aus- und Einblicke bieten eine andere Sicht auf das Fichtelgebirge. Gute Ausgangspunkte Gemeindezentrum Mühlbühl und Parkplatz Friedhof Nagel.

Information
Naturpark Fichtelgebirge e.V.
Jean-Paul-Str. 9 · 95632 Wunsiedel
Tel. 09232/80423 · www.naturpark-fichtelgebirge.org

9 NATURPARK FRÄNKISCHE SCHWEIZ-VELDENSTEINER FORST

Pottensteiner Erlebnismeile
Mitten im Naturpark Fränkische Schweiz – Veldensteiner Forst liegt das Felsenstädtchen Pottenstein. In einem Radius von knapp 5 km bietet die Pottensteiner Erlebnismeile viele Freizeiteinrichtungen im Einklang mit der Natur. Ein Wanderweg verbindet die „Wandertäler“ Klumpertal und Oberes Püttlachtal mit der Teufelshöhle, dem Felsenbad, dem Schöngrundsee, der Rodelanlage, der Burg Pottenstein, dem Familienbad Juramar, der historischen Altstadt, dem Fränkische-Schweiz-Museum Tüchersfeld und dem Geozentrum auf der Hohenmirsberger Platte. Die Länge des Rundweges beträgt 8 km und bietet Abkürzungsmöglichkeiten.

Information
Naturpark Fränkische Schweiz-Veldensteiner Forst e.V.
Rathaus · 91278 Pottenstein · Tel. 09243/7080
www.fsvf.de

3 NATURPARK BAYERISCHE RHÖN

Extratour „Kreuzbergtour“
Der heilige Berg der Franken – der 928 m hohe Kreuzberg mit seinem Franziskanerkloster – bildet die Kulisse für die knapp 13 km lange Kreuzberg-tour. Durch Laubwälder und Walddörfer führt die Extratour vorbei an zwei Berghütten mit Einkehrmöglichkeiten. Die sehr attraktive Streckenführung auf überwiegend naturnahen Wegen, grandiose Aussichtspunkte und eine hervorragende Beschilderung (roter Buchstabe K mit Streckenlängen) ermöglichen die Auszeichnung dieses Wanderweges durch das Deutsche Wanderinstitut als Premiumweg.

Information
Naturpark Augsburg & Biosphärenreservat Bayer. Rhön e.V.
Oberwaldbehringer Str. 4 · 97656 Oberelsbach
www.biosphaere-rhoen.de · www.naturpark-rhoen.de



10 NATURPARK HASSBERGE

Auf historischen Spuren um Königsberg i. Bayern
Auf diesem urgeschichtlichen Wanderweg mit einer Länge von 8,5 km erleben Sie reizvolle Fachwerkhäuser, eine imposante Burganlage sowie alte Streuobstwiesen, Weinberge und reizvolle Laubwälder. Der Wanderweg zeigt die vielfältige, abwechslungsreiche Landschaft innerhalb des Naturparks Hassberge. Eine Teilstrecke des Weges führt durch das Naturschutzgebiet „Junkersdorfer Hänge“. Verschiedene gemütliche Gasthäuser in Königsberg und Unfinden bieten mit fränkischen Gerichten sowie eigens angebaute Weine vielfältige Einkehrmöglichkeiten.

Information
Naturpark Hassberge e.V.
Am Herrenhof 1 · 97437 Haßfurt · Tel. 09521/27224
www.naturpark-hassberge.de

4 NATURPARK BAYERISCHER WALD

Wandertipp
Der Flusswanderweg von Bayer. Eisenstein nach Regen führt ohne große Steigungen ca. 30 km entlang des Großen und Schwarzen Regens. Die Anreise nach Bayer. Eisenstein und die Rückreise ab Regen sind bequem mit der Waldbahn möglich. Entlang des reizvollen Auenpfades findet man verschiedene Sehenswürdigkeiten wie das Infozentrum Grenzbahnhof Eisenstein, das Hochmoor „Rotfilz“, das historische Glasmuseum Theresienthal, das Nullenergiehaus des Naturparks in Zwiesel oder das Niederbayerische Landwirtschaftsmuseum Regen.

Information
Naturpark Bayerischer Wald e.V.
Info-Zentrum 3 · 94227 Zwiesel · Tel. 09922/802-480
www.naturpark-bayer-wald.de

7 NATURPARK FRANKENHÖHE

Von Oberdachstetten nach Burgbernheim
Die Strecke ist durch einen beidseitigen Bahnanschluss gekennzeichnet und ermöglicht, bei einer Anreise mit öffentlichen Verkehrsmitteln, eine Wanderung von 14 km auf dem als „Qualitätsweg Wanderbares Deutschland“ zertifizierten Europäischen Wasserscheideweg. Angefangen bei schattigem Mischwald, auf weitgehend naturnahen Wegen, vorbei an einer der Altmühlquellen bis hin zu Kneippwendungen im Wildbad wird alles geboten. Verschiedene Einkehrmöglichkeiten und ein im Anschluss möglicher Besuch des Natur- und Erlebnispfades „Im Gründlein“ in Burgbernheim können die Tour abrunden.

Information
Naturpark Frankenhöhe e.V. · Am Kirchberg 4
91598 Colmburg · Tel. 09803/9326202
www.naturpark-frankenhoehe.de · www.wasserscheideweg.de



Naturparke
in Bayern

11 NATURPARK NÖRDLICHER OBERPFÄLZER WALD



Naturerlebnis Glasschleifererweg

Der wunderschöne, in einer ausgewiesenen Schleife 25 km lange Rundweg mit nur geringen Steigungen führt vorbei an idyllischen Dörfern, rauschenden Wasserfällen und alten Schleifereien. Eine eventuelle Wanderung, auch in Teilabschnitten problemlos möglich, in einer traumhaften Flusslandschaft. Zugleich das kulturgeschichtliche Erlebnis im Herzen des VIABONO-zertifizierten Qualitätsnaturparks.

Information

Naturpark Nördlicher Oberpfälzer Wald
Stadtplatz 38 · 92660 Neustadt a.d. Waldnaab
Tel. 09602/79-3100 · Fax 09602/79-973100
www.naturpark-now.de
www.glasschleifererweg.de



12 NATURPARK OBERER BAYERISCHER WALD

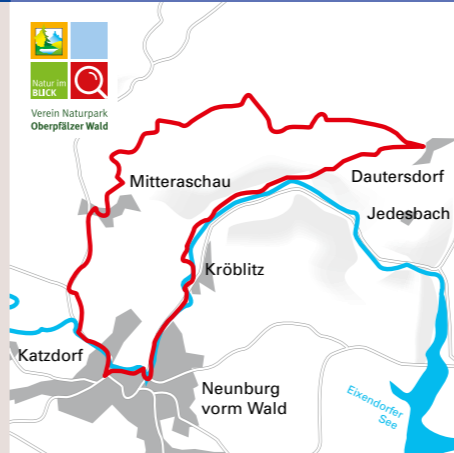


Silberseerundweg

Der 6 km lange Weg führt Sie rund um den Silbersee durch faszinierende Natur. Auf der kurzweiligen Runde wandern Sie durch Schilf, kühle Erlenwäldchen und überqueren Feuchtwiesen auf einem Bohlensteg. An Beobachtungsstationen können Sie Wasservögel oder mit etwas Glück den Biber beobachten und sich auf Schautafeln über die Geschichte des Erzweges sowie über Wasserkraft informieren. Beginn am Parkplatz beim Seglerheim Treffelstein. Bedingt auch für Kinderwagen geeignet.

Information

Naturpark Oberer Bayerischer Wald
Rachelstraße 6 · 93413 Cham
Tel. 09971/78-394 · Fax 09971/845-394
www.naturpark-obw.de · info@naturpark-obw.de



Schönbuchenweg

Der rund 17 km lange, malerische Schönbuchenweg startet in der Pfalzgrafenstadt Neunburg vorm Wald. Ob Schwarzachtal, Murnthal oder das Aschatal – diese Tour begeistert vor allem mit ihren natürlichen Fluss-tälern. Ein Stück begleitet der Qualitätsweg Goldsteig den Wanderer. Beim Wallfahrtskirchlein Schönbuchen eröffnet sich ein herrlicher Blick, der zum Verweilen einlädt. Tipp: Lassen Sie sich vom Picknick-Service verwöhnen!

Information

Naturpark Oberpfälzer Wald e.V.
Wackersdorfer Str. 80 · 92421 Schwandorf
Tel. 09431/471-0 · Fax 09431/471-100
www.naturpark-opf-wald.de



WANDERN IN DEN BAYERISCHEN NATURPARKEN
www.naturparke-bayern.de



14 NATURPARK SPESSART



Auf dem Spessartweg

Zwei Qualitätswanderwege, je ca. 60 km lang, zeigen den Naturpark Spessart von seiner schönsten Seite. Start, Ziel und Zwischenetappen beider Wege sind gut mit ÖPNV erschlossen. Unser Tipp führt als Tageswanderung zunächst 2 km auf dem Mainwanderweg vom Bahnhof zur Innenstadt von Lohr a. Main. Von dort führt der Spessartweg 1 auf 21 Kilometern größtenteils durch typische Spessartwälder, vorbei am Wallfahrtsort Mariabuchen und der Ruine Schönrain, bis zum Bahnhof der Drei-Flüsse-Stadt Gemünden a. Main. Ausführliche Infos: www.spessartweg.de

Information

Tourist-Information Spessart-Mainland
Bayernstraße 18 · 63739 Aschaffenburg
Tel. 06021/394 271
www.spessart-mainland.de



15 NATURPARK STEIGERWALD



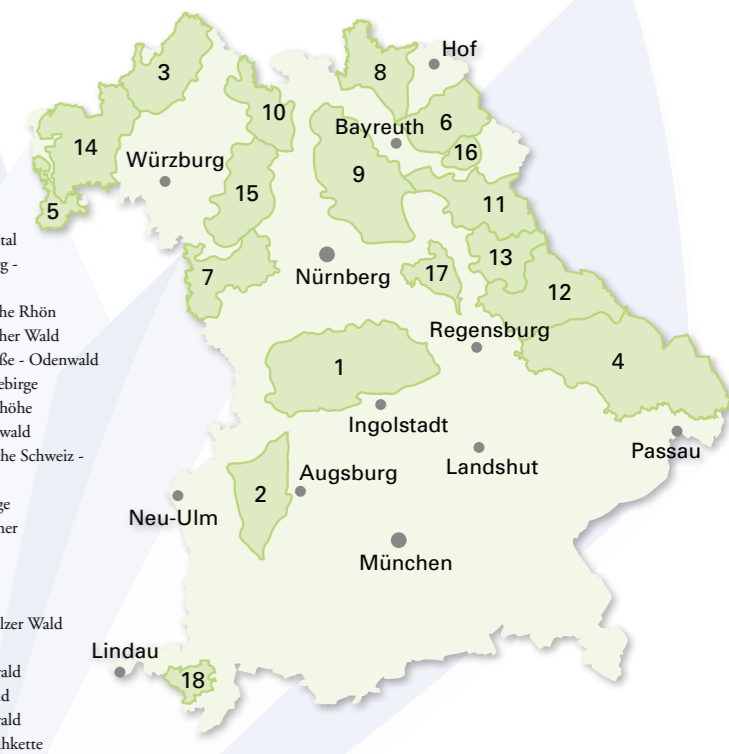
Auf dem Steigerwald-Panoramaweg über den Schwanberg

Der ca. 16 km lange Weg über den Schwanberg bietet Weinberge, Wald, vielfältige Flora, herrliche Ausblicke, Informationen über die Kelten, ein Schloss und Stätten des christlichen Glaubens. Der ländliche Fürstentum Castell mit der ehemaligen Grafschaftskirche, dem Barockschloss und dem Schlosspark ist ein Kleinod in der fränkischen Weinregion. Abschließend erwartet Sie der malerische Weinort Abtswind mit seinem besonderen Flair.

Information

Naturpark Steigerwald
Hauptstr. 1 · 91443 Scheinfeld · Tel. 09162/124-24
www.steigerwald-info.de
www.steigerwald-panoramaweg.de

ÜBERSICHT DER NATURPARKE IN BAYERN



- 1 Naturpark Altmühltal
- 2 Naturpark Augsburg - Westliche Wälder
- 3 Naturpark Bayerische Rhön
- 4 Naturpark Bayerischer Wald
- 5 Naturpark Bergstraße - Odenwald
- 6 Naturpark Fichtelgebirge
- 7 Naturpark Frankenhöhe
- 8 Naturpark Frankenwald
- 9 Naturpark Fränkische Schweiz - Veldensteiner Forst
- 10 Naturpark Haßberge
- 11 Naturpark Nördlicher Oberpfälzer Wald
- 12 Naturpark Oberer Bayerischer Wald
- 13 Naturpark Oberpfälzer Wald
- 14 Naturpark Spessart
- 15 Naturpark Steigerwald
- 16 Naturpark Steinwald
- 17 Naturpark Hirschwald
- 18 Naturpark Nagelfluhkette

Impressum

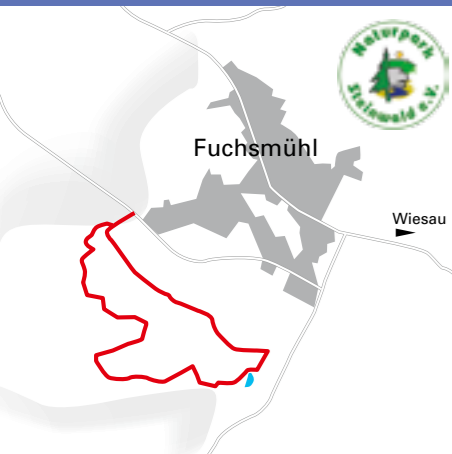
Herausgeber: Naturparke in Bayern / Arbeitsgemeinschaft bayerischer Naturparke im bayerischen Landkreistag
c.o. Naturpark Altmühltal e. V. (Südliche Frankenalb)
Geschäftsstelle: Notre Dame 1 · 85072 Eichstätt
Tel. 08421/9876-0 · Fax 08421/9876-54
verein@naturpark-almuehl.de
www.naturparke-bayern.de

Gestaltung: Magenta 4 GmbH, Eichstätt
Druck: SCHMID Druck + Medien GmbH & Co. KG, Kaisheim
Fotos: Naturparke in Bayern, Andreas Hub, Werner Rost, istockphoto

35/09/12
Alle Angaben ohne Gewähr.



16 NATURPARK STEINWALD



WaldErlebnispfad Fuchsmühl

Der Parcours führt durch eine besonders reizvolle Landschaft mit schönen Waldbildern und einer abwechslungsreichen, freien Flur. Er beginnt am Forsthausparkplatz und führt zum bewirtschafteten Waldbadeweiler Fuchsmühl mit Einkehrmöglichkeit. Seine Gesamtlänge beträgt ca. 5 km – Gehzeit: ca. 2 Stunden. Der Waldbesucher kann mit Hilfe interaktiver Elemente wie Guckrohre, Drehsäulen, Klappmechanismen, Drehräder, Greifkästen, etc. an Informationen über die Natur, die Tier- und Pflanzenwelt gelangen. Spaß und Neugierde des Besuchers dienen als Motor für die Wissensvermittlung.

Information

Naturpark Steinwald e.V. · Rathausstraße 14
95689 Fuchsmühl · Tel. 09634/920912
www.naturpark-steinwald.de



17 NATURPARK HIRSCHWALD



Wacholderwanderweg

Im Süden des Naturparks Hirschwald können Sie auf ca. 36 km den Wacholderwanderweg erleben. Von Schmidmühlen über Hohenburg nach Kastl – oder umgekehrt – führt der Pfad oft mitten durch Wacholderheiden. Bunt und blütenreich sind diese Hänge und werden durch Wanderschafherden erhalten. Dazwischen geht es immer wieder durch Licht durchflutete Kiefernwälder und von den Felsen gibt es immer wieder Blicke auf die sich romantisch durchs Tal schlängelnde Lauterach.

Information

Naturpark Hirschwald e.V.
Marktplatz 11 · 92224 Amberg · Tel. 09621/10517
www.NaturparkHirschwald.de



18 NATURPARK NAGELFLUHKETTE

Die Sennalprunde – von Alpen und Apolofaltern

Die Sennalprunde mit 12,2 km führt durch eine der schönsten Alplandschaften des Naturparks auf den Mittag (1.451 m) und das Bärenköpfle (1.479 m).

Die beiden Berge bilden den östlichen Abschluss der Nagelfluhkette und bieten traumhafte Ausblicke. Mit etwas Glück kann man unterwegs oder bei der Einkehr in einer der beiden Sennalpen Steinadler und Apolofalter beobachten.

Information

Naturpark Nagelfluhkette e.V.
Seestraße 10 · 87509 Immenstadt
Tel. 08323/9988-750 · www.nagelfluhkette.info